

ИНДИВИДУАЛЬНЫЙ ПРЕДПРИНИМАТЕЛЬ
ВОРОБЬЁВ АНДРЕЙ АЛЕКСЕЕВИЧ

305019 Курск, ул. Нижняя Раздельная, д. 41 тел. 8 (920) 267-37-86
E-mail: andr.vorobyev@gmail.com



**Дизайн-проект
благоустройства общественной территории
спортивной площадки
ул. Геологическая, с. Черницыно
Октябрьского района Курской области**

Том 1

Заказчик: Администрация муниципальное образование
«Черницынский сельсовет» Октябрьского района Курской области

Инт. № подл.	Подп. и дата	Инт. № дубл.	Взам. инв. №	Подп. и дата

г. Курск 2018 г.

СОСТАВ ДИЗАЙН-ПРОЕКТА

Обозначение	Наименование	Примечание
12.10.18-ПБ	Состав проектной документации	Лист 1
	Текстовая часть	
12.10.18-ПБ-ПЗ	Пояснительная записка	Лист 1-7
	Графическая часть	
12.10.18-ЭП	План благоустройства территории	Лист 1

Изм. № подл.		Подп. и дата		Взам. инв. №		Инв. № дубл.		Подп. и дата						
Лит	Изм.	№ докум.	Подп.	Дата	Состав проекта				Лит	Лист	Листов			
									2	7				
									ИП Воробьев А.А.					
Разраб.		Воробьев А.А.												
Пров.														
Т. контр.														
Н. контр.														
Утв.		Воробьев А.А.												



Рис.1. Общий вид территории благоустройства

Современное состояние территории



Инв. № подл.	Подп. и дата
Инв. № дубл.	Взам. инв. №
Подп. и дата	Подп. и дата
Инв. № подл.	

Ли	Изм.	№ докум.	Подп.	Дата

ПЗ

Лист

4



Рис.2. Состояние территории благоустройства.

Проектное решение.

Планировочное решение разработано в соответствии с техническим заданием заказчика, предложениями, поступившими в ходе выполнения работ, а также в соответствии с техническими, противопожарными и санитарными нормами. Проект включает в себя комплекс решений по организации данной территории, в результате которых данная территория будет выполнять основное функциональное назначение:

1. Создание комфортной культурно-досуговой среды, в которой бы уютно себя почувствовали различные слои населения, учет в деятельности запросов, интересов и потребностей молодежного возраста, создание условий для массового занятия физкультурой и спортом. Пропаганда здорового образа жизни, проведение массовых сельских и районных мероприятий – отличный пример для подражания. Глядя на все это молодежь, дети должны более активно пойти в спорт. Ведь все мы понимаем - не будет здоровых, физически развитых детей, подрастающей смены, не будет и никакого развития села, района, страны.

Инв. № подл.	Подп. и дата	Инв. № дубл.	Взам. инв. №	Подп. и дата

Ли	Изм.	№ докум.	Подп.	Дата	ПЗ	Лист
						5

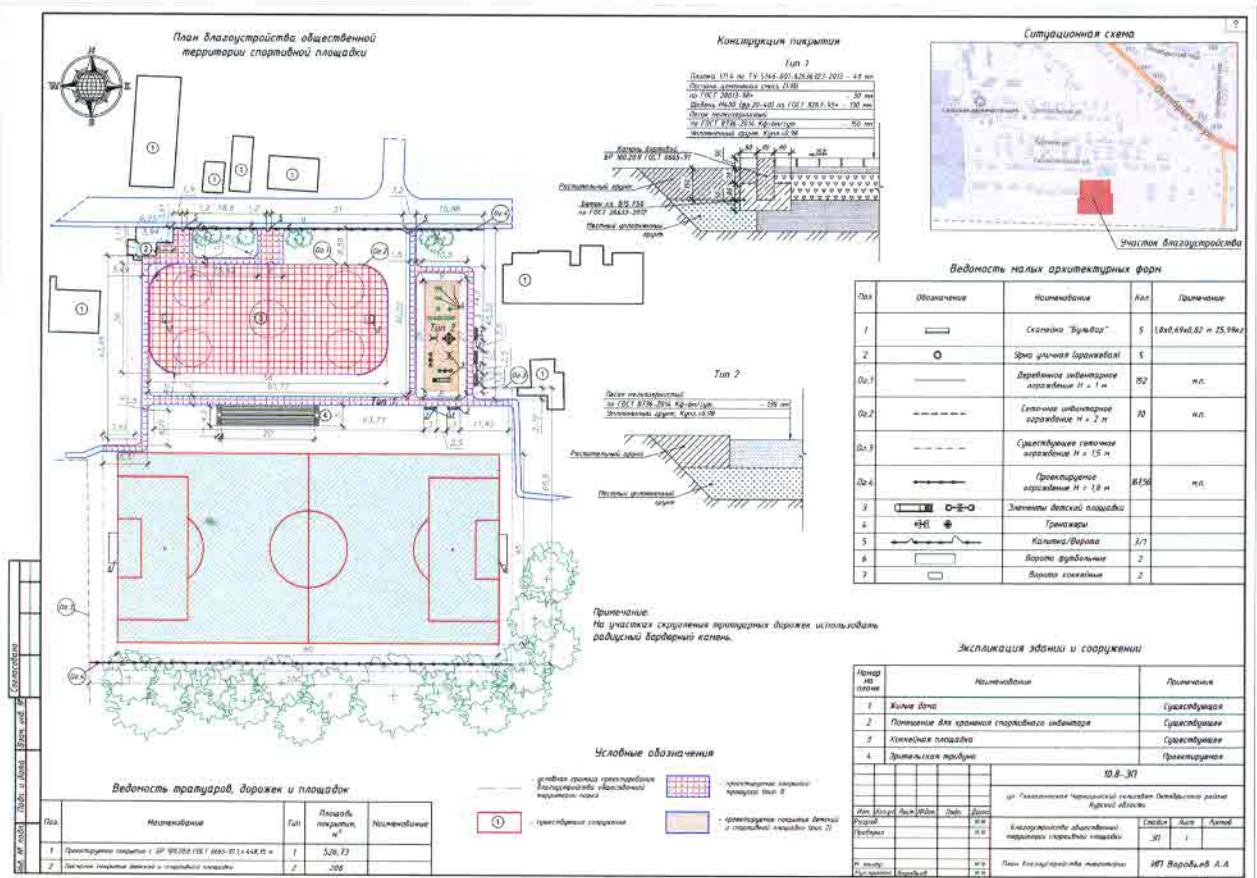


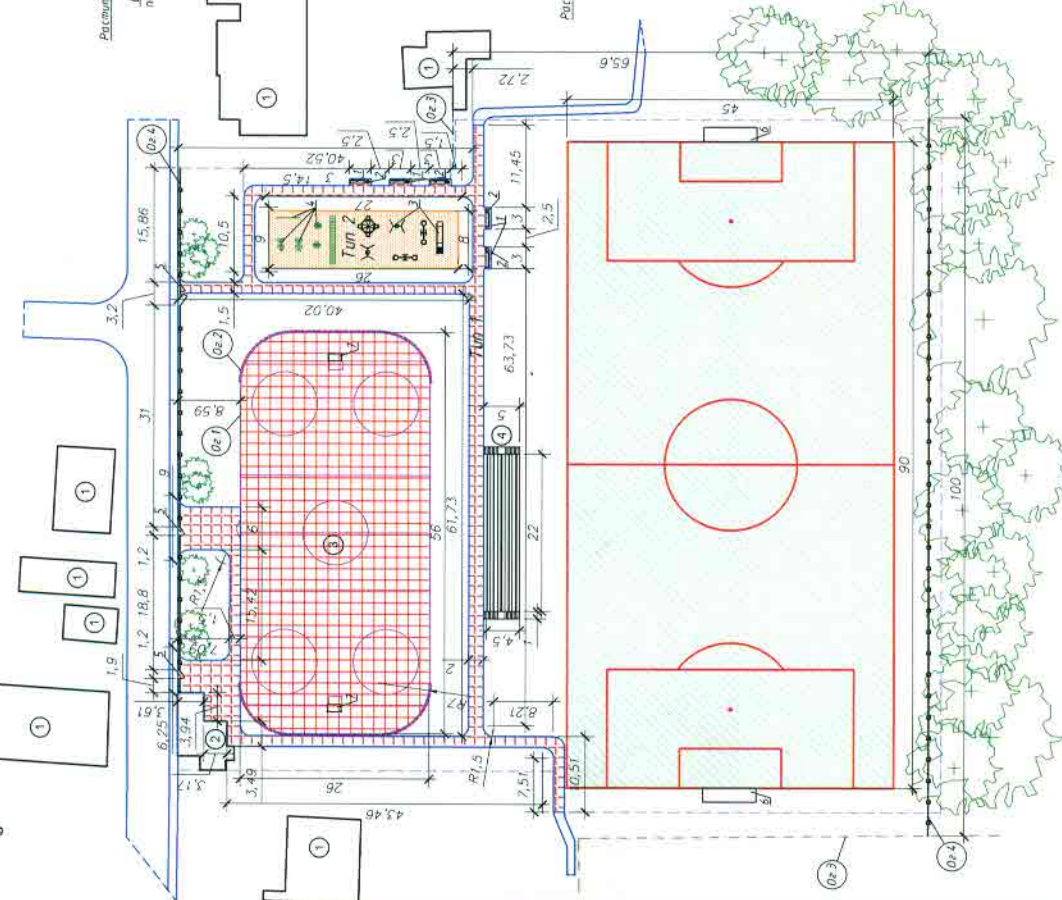
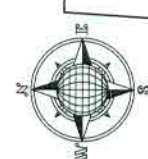
Рис.3. План благоустройства территории.

Мероприятия по обеспечению условий жизнедеятельности маломобильных групп населения.

В соответствии со СНиП 35-01-2001 проектом необходимо предусмотреть ряд мероприятий по обеспечению условий жизнедеятельности маломобильных групп населения. Должен быть предусмотрен тип тротуаров, который может быть использован для передвижения инвалидов на креслах-колясках и престарелых (бордюрный камень укладывается заподлицо с мощением). Дорожная сеть должна обеспечивать беспрепятственный транзит по всей территории благоустройства. В местах пересечения основных пешеходных путей с проезжей частью высота бортового камня принята до 0,04 м. Подробная разработка мероприятий по организации доступности территории парка для маломобильных посетителей выполняется на следующих этапах проектирования.

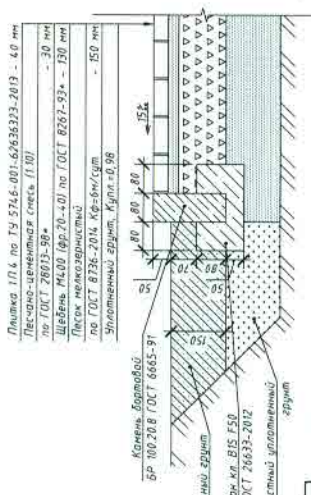
Ивл. № подл.	Подп. и дата
Ивл. № дубл.	Взам. инв. №
Ивл. № подл.	Подп. и дата
Ивл. № подл.	Подп. и дата

План благоустройства общественной территории спортивной площадки

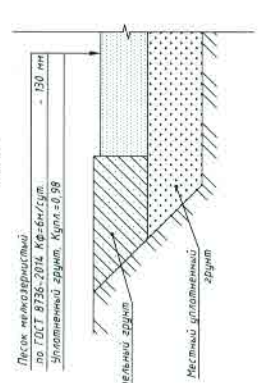


Конструкция покрытия

Тип 1



Тип 2



Условные обозначения

- условная граница проектируемого благоустройства общественной территории парка
- проектируемое покрытие асфальт и спортивные площадки (лист 2)
- существующие сооружения
- существующие покрытия асфальт и спортивные площадки (лист 2)
- проектируемые покрытия асфальт и спортивные площадки (лист 2)
- проектируемое покрытие асфальт и спортивные площадки (лист 2)

Поз	Наименование	Тип	Площадь покрытия, м ²	Наименование
1	Проектируемое покрытие с БР 100.20.8 ГОСТ 6665-91 I - 448.35 м	1	526.73	
2	Песчаное покрытие детской и спортивной площадки	2	208	

Ведомость тротуаров, дорожек и площадок

Инв. № подл.	Лист	Итого листов
Взам. инв. №	Дата	Лист
Лист	Итого листов	Лист

Примечание:
На участках скруления тротуарных дорожек использовать радиусный бордюрный камень.

Экспликация зданий и сооружений

Номер лодки	Наименование	Примечания
1	Жилые дома	Существующая
2	Помещение для хранения спортивного инвентаря	Существующее
3	Хоккейная площадка	Существующее
4	Зрительская трибуна	Проектируемая
		10.8-ЭП
ул. Геологическая Червицкий сельсовет Октябрьского района Курской области		
Изд. Контр. Лист	Масштаб	Лист
Разработ.	Дата	Лист
Проектиров.	10.08.10.08	ЭП
И. кат.пр.	10.08.10.08	ИП Воробьев А.А.
Руководит. Воробьев	10.08.10.08	План благоустройства территории

Ситуационная схема



Участок благоустройства

Ведомость малых архитектурных форм

Поз	Обозначение	Наименование	Кол.	Примечание
1	□	Скамейка "Бульвар"	5	1,8x0,6x0,87 м 25,99кг
2	○	Урна уличная (орнаментная)	5	
0з-1	—	Деревянная инфантильная ограждение Н = 1 м	152	м.п.
0з-2	—	Сетчатое инфантильное ограждение Н = 2 м	70	м.п.
0з-3	—	Существующее сетчатое ограждение Н = 1,5 м		
0з-4	—	Проектируемое ограждение Н = 1,8 м	87,56	
3	□	Элементы детской площадки		м.п.
4	□	Трибуна		
5	□	Калитка/Ворота	3/1	
6	□	Ворота футбольные	2	
7	□	Ворота хоккейные	2	